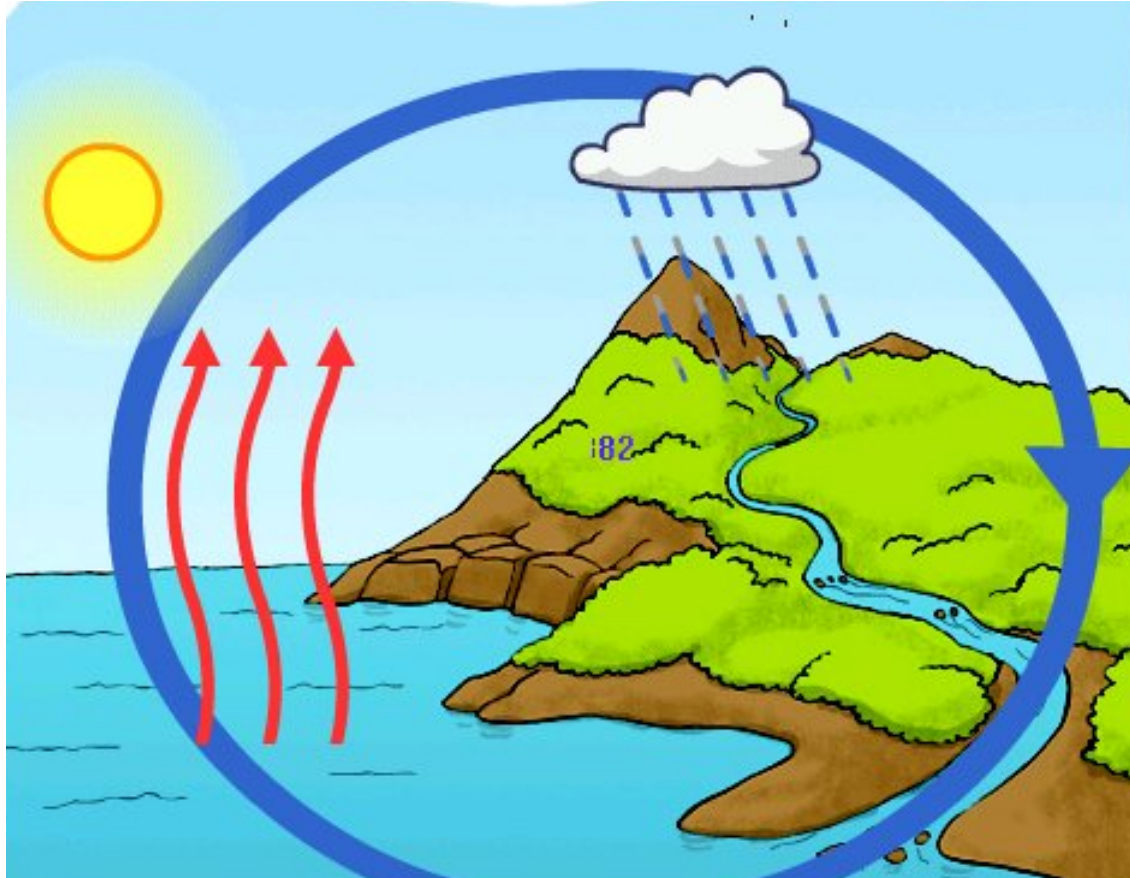


ITINERI PEL GARXAL

El cicle de l'aigua



Sabem que és un riu? D'on ve l'aigua?
Coneixeu el cicle de l'aigua?

Formació d'un delta



Què és un Delta? Sempre està canviant

El Delta de l'Ebre al segle XVI



Com era el delta de l'Ebre? Moltes goles i basses

El Delta de l'Ebre al segle XIX

PLANO GENERAL

de los aluviones del Ebro en 1860,
desde Amposta hasta la desembocadura
del mismo en el mar.

Escala de 1:40.000

Formado con datos oficiales de D. Miguel Canals, Ingeniero jefe de Caminos, puentes y ferrocarriles de la provincia en 1839; de D. Miguel Lobo Gamboa de obras en 1854; del Mapa de Terragnos de D. Francisco Gual; del proyecto de la Compañía de Canalización del Ebro; y con el reconocimiento del terreno hecho por la Comisión acordada en 11 de Mayo de 1860 para estudiar la cuestión de la canalización o transformación del caudal del río. Es copia del original que existe en este Ministerio. Madrid 15 de Septiembre de 1864. El Director general. Fermat y rubricado. Hay un otro en la Dirección General de Agricultura, Industria y Comercio.

En copia del ejemplar existente en la Jefatura Agronómica de Tarragona

MAYO de 1846



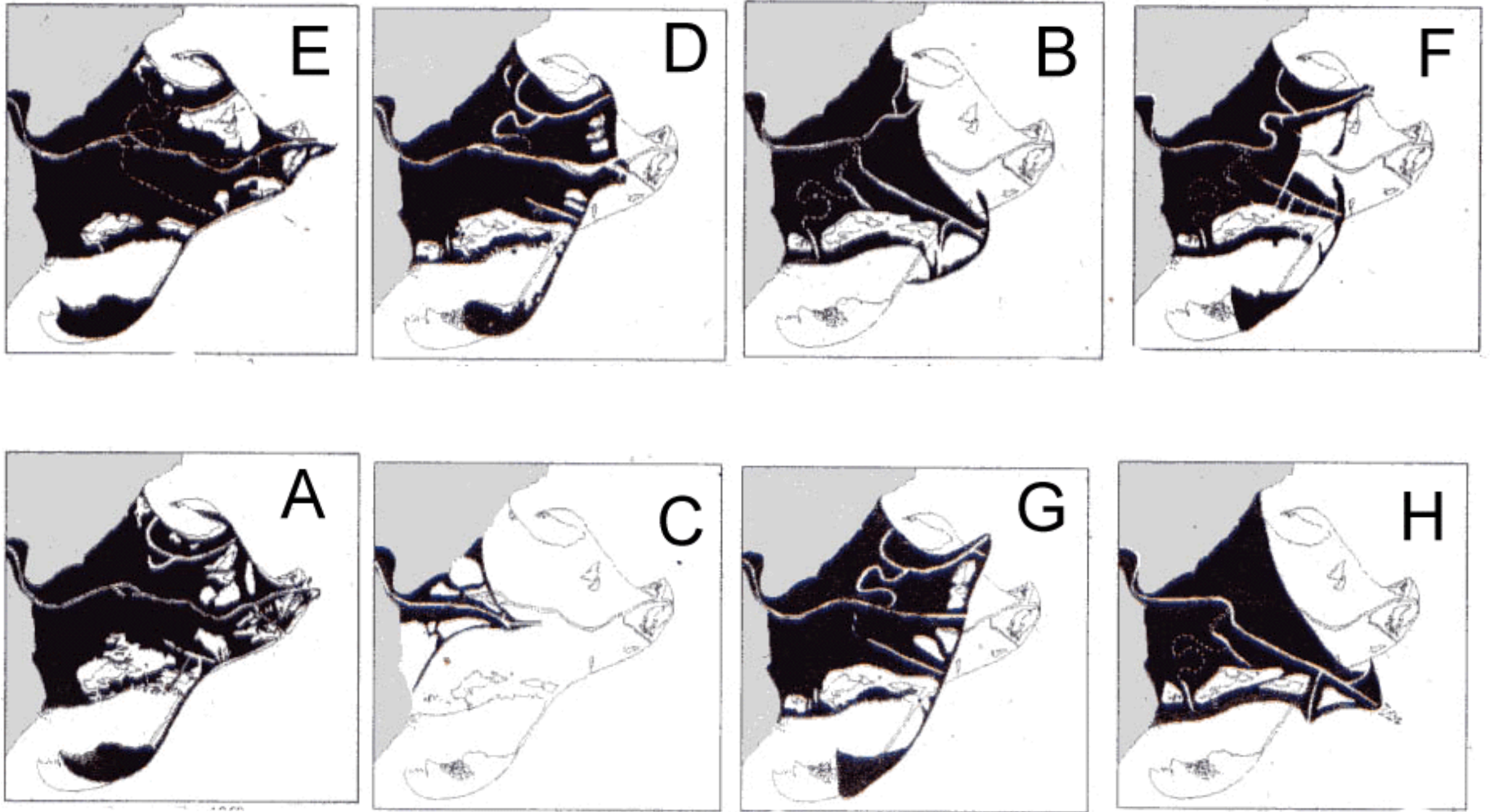
Un Delta canviant: menys goles, badia formada, canals,...

El Delta de l'Ebre al segle XX



El Delta actual. Que ha canviat?

L'evolució del Delta



Anem a fer un joc. A veur si sabeu ordenar les vinyetes com si fòs un còmic. Quin és el primer?...

El riu



Al Delta hi ha diferents paisatges. Aquest és el primer paisatge: el riu Ebre. És com el coneixeu? És més ample? I les vores?

Les platges



Un altre paisatge: les platges del Delta. Com us semblen?
Són com les que heu vist a altres llocs?

Les badies



Un altre paisatge són les badies. En aquesta foto es veuen 3 aprofitaments de la badia. Sabeu quins són?

Llacunes i canyissars




Al Delta heu vist que hi ha moltes llacunes. Observeu la vegetació que l'envolta. En ella s'amagen i fan el niu molts d'ocells

Salobrars



Tenen plantes molt especials que poden viure en els terrenys molt salats baixos i a prop del mar

Les aus aquàtiques



Agrupeu aquests ocells en dos grups diferents. Quin criteri utilitzes? Coneixes algun d'aquests ocells?

Les plantes



Plantes de canyissar, salobrar i sorrals. Com és el terra en cada lloc?

El Garxal



Aquest és el lloc on anirem: el Garxal on trobarem alguns dels paisatges del Delta: riu, bassa, salobrar i platja.

L'itinerari



Aquest és el recorregut a peu que farem: descobrirem el Delta i els éssers vius que l'habiten. Anem poc a poc i en silenci