

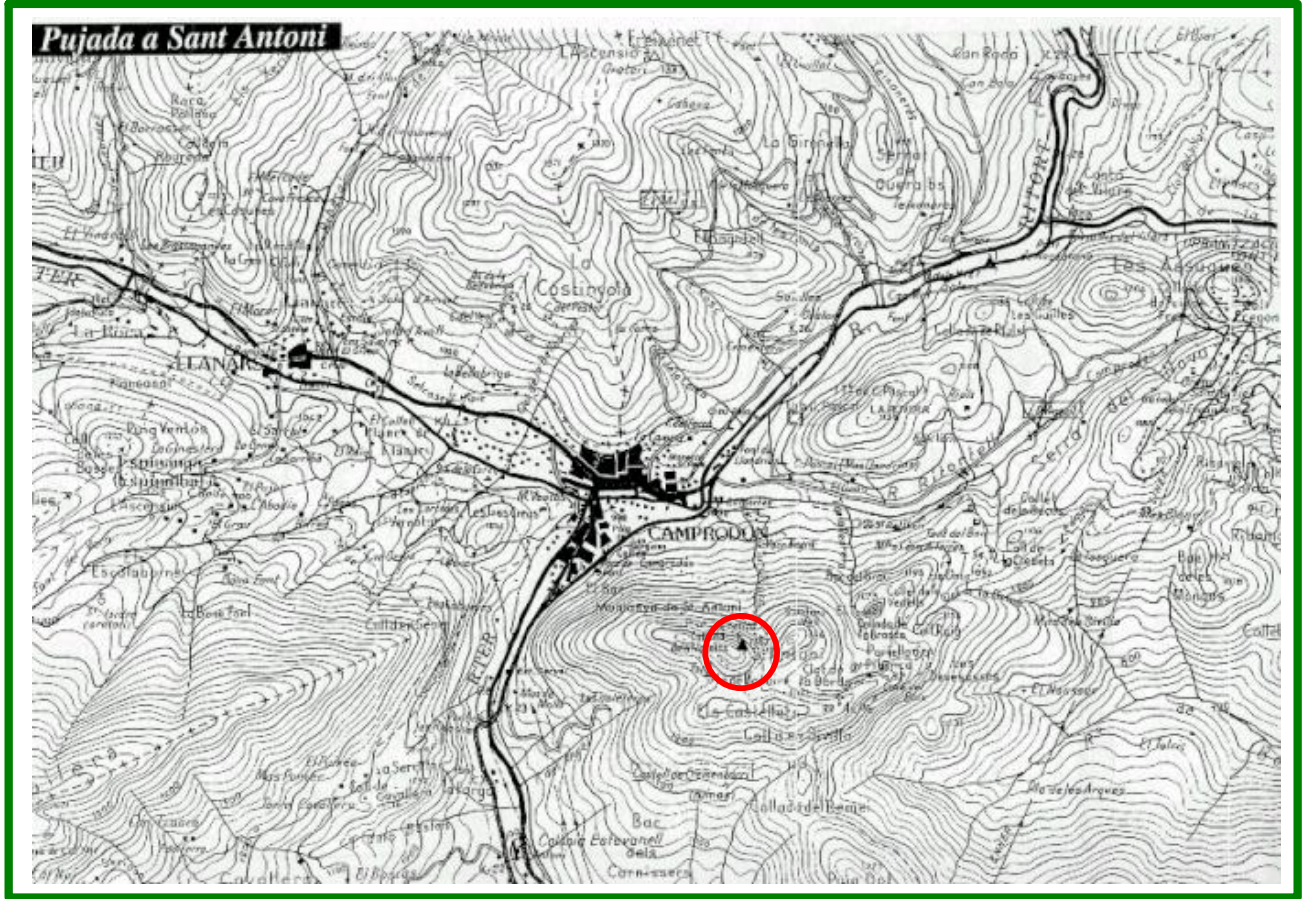
# Treball



# de camp

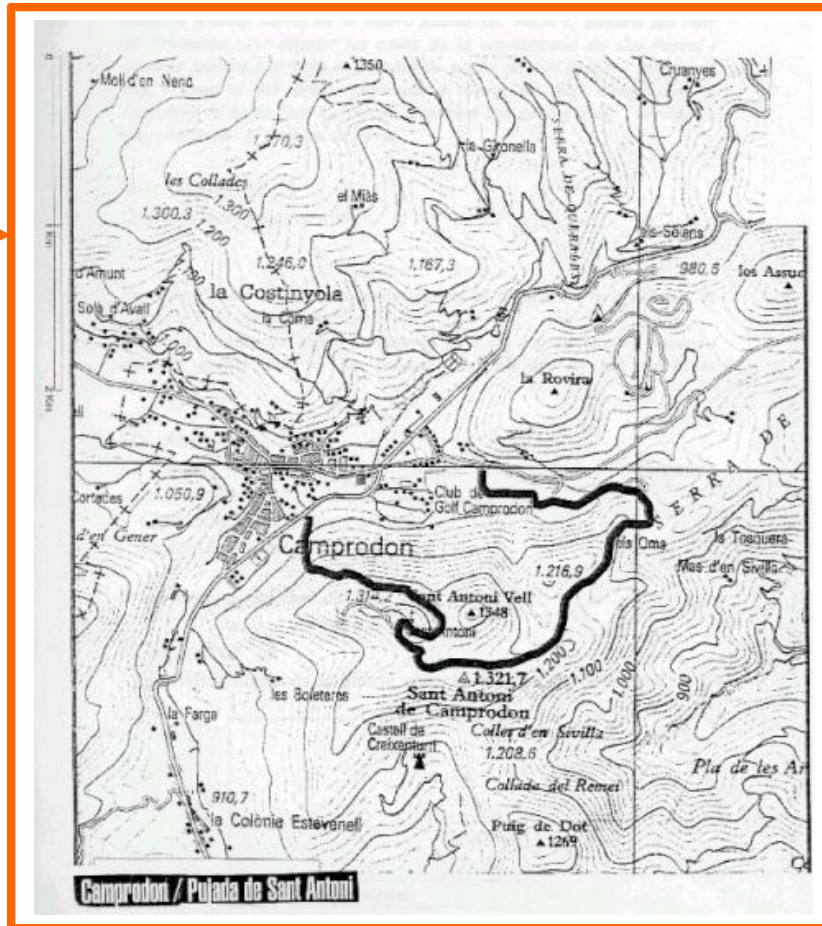


# Plànols



Plànol de situació

Plànol de l'itinerari



*Després d'haver sortit de la nostra Escola Dr. Robert, passem pel Pont de Freixenet, tot seguint les cases de la urbanització de Can Pascal i després passem per sota de la casa de pagès de Can Pascal i tot seguit ens trobem a mà dreta l'entrada al Camp de Golf Camprodon, a l'esquerra hi ha la Font del Botàs, caminem una estona més, i arribem a una cruïlla on hi trobem un rètol.*

## **Activitats**

### **□ Activitat 1**

Què ens indica aquest rètol ?

*Després d'haver caminat una mica veurem un trencant a la dreta que va cap a la Font de Sant Patllari.*

*Nosaltres trencarem cap a l'esquerra, és a dir anirem seguint el camí i després podem observar un conjunt d'arbres que no són autòctons d'aquí:*

### **□ Activitat 2**

- Saps què vol dir que no són autòctons?

- Quin és el nom d'aquest arbre?

- Agafa'n una fulla

*I ara arribem a la Font del Boix:*

### **□ Activitat 3**

- Identifica i dibuixa la planta característica d'aquesta font:

<b>Buxus sempervirens</b>

- A quants metres estem en aquest moment?.....

*Si anem seguint caminant veiem un conjunt d'arbres molt esvelts i els seu tronc és més aviat blanquinós i de fulla petita .*

□ **Activitat 4**

- Quin nom tenen aquests arbres?
- Des d'aquest indret pots veure alguna masia?


*Seguim el nostre camí direcció la casa de pagès Els Oms i arribem en un lloc que hi ha una estàtua.*

□ **Activitat 5**

Quin nom rep aquesta estàtua?.....

Què representa?.....

Fes-ne un dibuix :



Si caminem uns pocs metres, veurem un rètol.

- Escriu que ens indica? .....

Ara acabem d'arribar al darrera d'una casa de pagès

□ **Activitat 6**

- Quin nom té?
- Per què et sembla què porta aquest nom?
- Et sembla que està ben conservada?
- Està habitada?
- Com està orientada?
  
- Resolució d'un problema

Hem sortit de l'escola a les 9h. ara són..... quant de temps ha passat?

*Anem seguint el camí i recorda't d'anar apuntant en el full de la fitxa d'observació la varietat de vegetació que ens anem trobant, i així com els animals que pots veure o escoltar. NO te n'oblidis!!!*

Ens trobem amb un altre rètol:

□ **Activitat 7**

- Què ens indica?

*Ves gaudint de tot aquest paisatge, ja que és meravellós.  
Tot d'una ens trobem amb una portal que ens tanca el pas*


□ **Activitat 8**

- Per què et sembla que l'han posat aquest portal?
- Hi ha algun rètol, text que ens indica alguna cosa?
- De quin material està fet?
  
- Fixa't en el sòl d'aquest moment i fes-ne una descripció ( és clar, fangós, sec,.....)

*Fa força estona que anem caminant, observant, parlant i GAUDINT DE L'ENTORN DE LA NOSTRA MASCOTA. Acabem d'arribar al peu de la muntanya de Sant Antoni*

□ **Activitat 9**

- A quants metres estem en aquests moments?
- Hi ha algun animal pasturant?
- Saps el nom d'aquestes plantes que han crescut en zona d'aiguamolls ?
- Des d'aquí es pot observar la presència humana, escriu totes aquelles coses que puguis veure
- Fes un dibuix des d'aquest lloc:



Ara estem pujant pel vessant..... de la muntanya i després de fer l'últim tros , hem arribat al CIM de Sant Antoni .

#### □ Activitat 10

- Ara que estem al cim de ....., estem a .....metres sobre el nivell del mar.

- *Observa:*
- Cap a on creus que es troba Camprodon?
- Sant Antoni és una ermita o un santuari?
- Sabries dir el nom d'aquests arbres que hi ha molt a prop de la porta ?
- Transcriu el text fet pel Grup d'amics de Sant Antoni que hi ha a la paret:



- Ens posa alguna data de reconstrucció de l'ermita?
- Fes una descripció de l'ermita de Sant Antoni

#### □ Activitat 11

Explica alguna anècdota o allò que t'ha agradat més de la sortida a San Antoni.

#### □ Activitat 12

- Fem un anunci publicitari d'aquesta excursió: part visual, la frase enginyosa, el text, el nom del lloc, i l'eslògan





